

2021 / 2022

CAMPING BULGARIA

GUIDE

КЪМПИНГ ПЪТЕВОДИТЕЛ
CAMPING- UND REISEFÜHRER



CAMPING.BG

Северозападна България Northwestern Bulgaria / Nordwestliches Bulgarien

240 km



Северозападна България

Районът на север от София крие чудесни места за почивка под звездите. Тези места, заедно с природните и историческите забележителности и възможностите за вело и пешеходен туризъм, обещават пълноценна почивка недалеч от столицата. Пещери, скали, водопади, екопътеки, манастири, крепости и много други ви очакват на път през Искърското дефиле до Видин.

Northwestern Bulgaria

The north western route covers the area from Vidin (Danube Bridge to Romania) to the capital city Sofia. The route passes through the world famous for its bizarre rock forms town of Belogradchik and continues to the beautiful Iskar Gorge, which cuts through the Balkan Mountains and hides many caves, rock formations, waterfalls, eco trails and monasteries.

Nordwestliches Bulgarien

Die nordwestliche Route verläuft im Gebiet von Vidin (Brücke über die Donau – Verbindung nach Rumänien) bis zur Hauptstadt Sofia. Die Route führt durch die weltberühmte Stadt Belogradchik und weiter durch die wunderschöne Iskar-Schlucht, die das Balkangebirge durchquert und viele Grotten, Felsphänomene, Wasserfälle, Öko-Pfade und Klöster verbirgt.




A Пещера Матура
Magura Cave
Die Höhle Magura

📍 43.726991, 22.583869



E Лакатнишки скали и карстов извор
Житолуб
Lakatnik Rocks and Karst Spring
Jitolyub
Lakatnik Felsen und Karstquelle
Zhitolyub

📍 43.088373, 23.383251




B Белоградчишки скали
Belogradchik Rocks
Belogradschik Felsen

📍 43.623905, 22.676720




F Планина Понор
Ponor Mountain
Ponor Berg

www.ponor.com




C Вратцата и пещера Леденика
Vratsata Rocks and Ledenika cave
Vratsata Rocks and Ledenika Höhle

📍 43.204515, 23.493687 www.vr-balkan.net



G София / Sofia
Храм-паметник Св. Александър Невски
St. Aleksander Nevski Cathedral
www.cathedral.bg

Боянска църква
Boyana Church
📍 42.644668, 23.266178

D Манастир Седемте престола
Seven Thrones Monastery
Sieben-Throne-Kloster

📍 42.999960, 23.472554



Национален исторически музей
National Museum of History
www.historymuseum.org

Музей за история на София
Sofia History Museum
www.sofiahistorymuseum.bg

Природен парк Витоша
Vitosha Nature Park
www.park-vitosha.org

1 Матура / Magura Рабиша / Rabisha

📍 43.724987, 22.588989
☎ +359 878 485 495

✉ complex_magura@abv.bg
🌐 www.complexmagura.com




2 Оазис / Oasis

Зверино, Мездра
Zverino, Mezdra

📍 43.077976, 23.565713
☎ +359 887 776 677

✉ magdalena_oasis@abv.bg
🌐 www.oasisresort.bg



🇧🇬 Комплекс Оазис разполага с 8 басейна и 2 пързалки, включени в цената за настаняване.

🇬🇧 Oasis Resort offers 8 swimming pools and 8 water slides (incl. in price).

🇩🇪 Oasis Resort bietet 8 Swimmingpools und 8 Wasserrutschen (im Preis inbegriffen).

Цени / Prices / Preise 2021*



3 Рибката / Ribkata Владо Тричков / Vlado Trichkov

📍 42.857608, 23.361788
☎ +359 988 327 032

✉ camping_ribkata@abv.bg
🌐 www.camping-radio.eu



4 Кемпери БГ / Campers BG София / Sofia

📍 42.634661, 23.419729
☎ +359 889 14 99 00

✉ campers@campers.bg
🌐 www.campers.bg



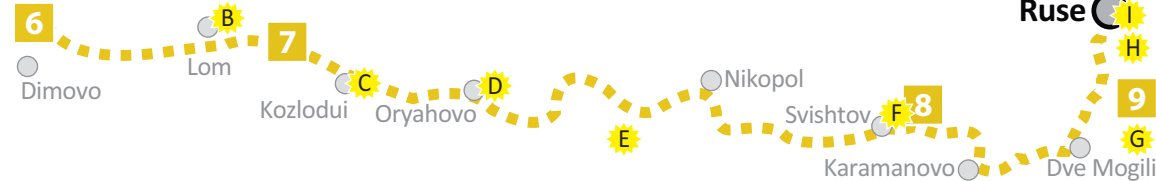
5 Green Lake Village Храбърско / Hrabarsko

📍 42.815329, 23.092051
☎ +359 877 753 313

🌐 www.hrabarsko.com



A Vidin



Дунав

Поречието на река Дунав между градовете Видин и Русе е все още непопулярен туристически маршрут. В района освен красивите панорамни гледки към втората по големина река в Европа може да посетите и много забележителности от дълбока древност до днес - антични градове, крепости, природни паркове, скални църкви, пещери и т.н. Задължително опитайте и местните специалитети от прясна дунавска риба.

Danube

The Danube river valley between the cities of Vidin and Ruse is still an undiscovered tourist route. In addition to beautiful views of the second largest river in Europe, you can visit many landmarks from ancient times to the present day: ancient cities, fortresses, nature parks, rock churches, caves, etc. Be sure to try fresh Danube fish, the local speciality.

Donau

Das Donaubecken zwischen den Städten Vidin und Ruse ist noch vorhanden unpopuläre touristische Route. In der Gegend neben der schönen Aussicht zu Der Fluss (der zweitgrößte in Europa) kann man viel Sehenswürdigkeiten besuchen. Von der Antike bis heute - antike Städte, Festungen, Naturparks, Felsenkirchen, Höhlen usw. Probieren Sie die lokalen Spezialitäten von frischem Donaufisch.



A Крепост Баба Вида
Baba Vida Fortress
Baba Vida Festung

43.993243, 22.886442



E Античен град Улпия Ескус
Antique town of Oescus
Antike Stadt Oescus

43.707327, 24.466056



B Град Лом и крепост Алмус
Ancient Fortress of Almus
and the city of Lom
Antike Festung Almus und Stadt Lom

43.827809, 23.235729




F Град Свищов и римски военен лагер Нове
Town of Svishtov & Roman Military
Camp Novae
Stadt Svishtov und Römischen
Legionslagers Novae

43.613654, 25.390956



C Музей-параход „Радецки“
гр. Козлодуй
Radetski Steamship Museum
City of Kozloduy
Nationalmuseum - Dampfschiff „Radetzky“
Stadt Kozloduy

43.798168, 23.677216



G Средновековен град-крепост Червен
Medieval Fortified Town of Cherven
Mittelalterliche Festungsstadt Cherven

43.622549, 26.025091



H Ивановски скални църкви
Ivanovo Rock Churches
Felskirchen von Ivanovo

43.694793, 25.986898



I Град Русе – център, архитектура,
музеи
City of Ruse - Center, Architecture,
Museums
Stadt Ruse - Zentrum, Architektur,
Museen

43.844504, 25.947689

6 Старите борове / Starite borove

Синаговци / Sinagovtzi

43.8854, 22.7487

+359 878 300 194

✉ hristov7802@gmail.com

🌐 www.stariteborove.com



7 Happy Lucky Home

Станево / Stanevo

43.825116, 23.443821

+359 877 327 796

✉ ctahebohappyluckyhomee@gmail.com

🌐 www.landgoedhappyhome.com



🇬🇧 Къмпингът е разположен в тихо и спокойно селце на брега на р. Дунав с много красива природа. Разполага с атмосферична къща за гости с оборудвана кухня. 🇬🇧 **Near the Danube. Peaceful unspoilt nature, hospitality enclosed private property. Atmospheric guest house including kitchen.**
 🇩🇪 In der Nähe der Donau. Ruhige, unberührte Natur, Gastfreundschaft in Privatbesitz. Atmosphärisches Gästehaus inklusive Küche.

Цени / Prices / Preise 2021*



8 Дунав / Dunav Вардим / Vardim

43.612329, 25.474923

+359 878 680 191

✉ reservation@hotelsvishtov.com

🌐 www.campingdunav.eu



9 Кукери / Koukery


Кошов / Koshov

43.661455, 25.986205

+359 888 960 934

✉ travel@koukery.com

🌐 www.koukery.com/campsite



🇬🇧 Къмпингът предлага отлични условия за отдих и активен туризъм, както и модерни общи части с панорамни гледки към живописния каньон на природен парк Русенски Лом.

🇬🇧 Located in the heart of Rusenski Lom Nature Park, the campsite offers excellent conditions for recreation and active tourism, modern facilities, and pitches, overlooking the magnificent cliffs of the river canyon.

🇩🇪 Der Campingplatz befindet sich im Rusenski Lom Naturschutzgebiet und bietet ausgezeichnete Erholungs- und Wanderverhältnisse an. Er verfügt über moderne Anlagen und Stellplätze mit herrlichen Panoramaausblickten auf dem Canyon.



Централна Северна България
North Central Bulgaria / Zentrales Nordbulgarien

200 km



Централна Северна България

Районът между Русе, Велико Търново и Габрово е наситен с множество културно-исторически забележителности от древността до новата ни история. Всичко може да се види тук – от архитектурни резервати, древноримски градове и средновековни крепости до манастири, природни паркове, пещери, водопади и т.н. Всяка спирка по маршрута обещава спиращо дъха изживяване.

North Central Bulgaria

The region between the cities Ruse, Veliko Tarnovo and Gabrovo has plenty of cultural and historical landmarks from ancient times to the most recent history. Architectural reserves, ancient Roman cities and medieval fortresses, monasteries, nature parks, caves, waterfalls, etc. Each stop along the route promises a breathtaking experience.

Zentrales Nordbulgarien

Die Region zwischen den Städten Ruse, Veliko Tarnovo und Gabrovo bietet zahlreiche kulturelle und historische Sehenswürdigkeiten vom Altertum bis zur jüngsten Geschichte. Architekturreservate, antike römische Städte und mittelalterliche Festungen, Klöster, Naturparks, Höhlen, Wasserfälle usw. Jeder Zwischenstopp entlang der Route verspricht ein atemberaubendes Erlebnis.


A: Архитектурно-музеен резерват Царевец, Велико Търново
Architecture and Museum Reserve Tsarevets, Veliko Tarnovo
Architektonisches Freilichtmuseum Tsarevets, Stadt Veliko Tarnovo
📍 43.083027, 25.651644 🚗 2/3/6 BGN



C: Язовир Йовковци
Yovkovtsi Reservoir
Stausee Yovkovtsi
📍 42.9417, 25.7669



B: Къпиновски манастир „Св. Николай Чудотворец“
Kapinovski Monastery Sveti Nikolay Chudotvoretz (St. Nicholas the Wonderworker)
Das Kapinovski-Kloster Sveti Nikolay Chudotvoretz (Heiliger Wundertäter Nikolai)
📍 42.978925, 25.745892



D: Архитектурно - исторически комплекс Даскалоливница, гр. Елена
Architectural Historical Complex Daskalolivnitsa, Elena
Architekturhistorischer Komplex Daskalolivnitsa, Stadt Elena
📍 42.9286, 25.8766 🚗 1/2 BGN




10 Къпиновски Kapinovski

Велчево/ Velchevo

📍 42.975849, 25.747054

☎ +359 884 485 454

✉ office@kapinovski.bg

🌐 www.kapinovski.bg



🇬🇧 Разположен само на 20 км от старопорестолната столица Велико Търново, къмпингът е сред най-предпочитаните в страната и с право. Къмпинг Къпиновски манастир е многократен победител в Годишната класацията на къмпингите в България. Съчетава удобствата на модерния къмпинг с красотата и уюта на българската природа. Достъпът е по добре поддържан и асфалтиран път. Комплексът предлага богата палитра от възможности за пълноценна почивка и развлечения - басейни, традиционна механа, летен бар, колоездене, риболов, екопътеки, културен туризъм и много други. Къмпинг „Къпиновски манастир“ е много повече от къмпинг ... #freedom #passion #share.

🇬🇧 In close vicinity to the old capital city of Veliko Tarnovo, the campsite Kapinovski Monastery is one of the most popular camps in the country. It is a multiple time winner of the #BestBGcamp Rankings in Bulgaria. It combines the comfort of a modern campsite with the beauty of the Bulgarian nature and hospitality. The place is easily accessible on asphalt road. The complex offers a rich palette of opportunities for recreation and entertainment swimming pool, traditional restaurant, bar, biking, fishing, eco-trails, cultural tourism and more. More than just a camping ... #freedom #passion #share.

🇩🇪 Der Campingplatz liegt in der Nähe der alten Hauptstadt VelikoTarnovo und ist einer der beliebtesten Camps des Landes. Er ist ein mehrfacher Gewinner des #BestBGcamp Rankings in Bulgarien. Er kombiniert den Komfort eines modernen Campingplatzes mit der Schönheit der bulgarischen Natur und Gastfreundschaft. Der Ort ist leicht erreichbar über die Asphaltstraße. Der Komplex bietet eine reiche Palette an Möglichkeiten zur Erholung und Unterhaltung - Schwimmbad, traditionelles Restaurant, Bar, Radfahren, Angeln, ÖkoRouten, Kulturtourismus und vieles mehr. Mehr als nur ein Camping ... #freedom #passion #share.




Централна Северна България
North Central Bulgaria / Zentrales Nordbulgarien



**Sредновековен град-крепост
Hotalich, Sevlievo**
Medieval town and fortress
Hotalich, Sevlievo
Mittelalterliche Stadt und Festung
Hotalich, Stadt Sevlievo
📍 43.0575, 25.0618



**Музей Дом на хумора и сатирата,
Габрово**
House of Humour and Satire, Gabrovo
Haus des Humors und der Satire,
Stadt Gabrovo
📍 42.879531, 25.318103 🚶 3/5 BGN



Пещера Бачо Киро
Bacho Kiro Cave
Bacho Kiro Höhle
📍 42.9471, 25.4303 🚶 3/4/6 BGN



Мостът на Колю Фичето
Bridge over the Yantra River
Brücke über den Yantra-Fluss
📍 43.469696, 25.725743



**Архитектурно-исторически резерват
Боженци**
Historical and Architectural Reserve
Bozhentsi
Architektur-historisches Reservat
Bozhentsi
📍 42.8740, 25.4231



**Древноримски град Никополис ад
Иструм**
Ancient Roman city of Nicopolis ad Istrum
Der antike römischen Stadt Nicopolis
ad Istrum
📍 43.2203, 25.6124 🚶 2/3/5 BGN



Град Трявна
The town of Tryavna
Stadt Tryavna
📍 42.8672, 25.4917



**Архитектурно - музеен резерват
Арбанаси**
Arbanasi Architecture Reserve
Architekturreservat Dorf Arbanasi
📍 43.098839, 25.665790



**Архитектурен и етнографски
комплекс Етар**
Architectural and Ethnographic
Complex Etar
Architekturethnographischer
Komplex Etar
📍 42.8031, 25.3495 🚶 1/2/3/5 BGN



Еменски каньон
Emen Canyon
Emen-Schlucht
📍 43.1386, 25.3608



Национален парк-музей Шипка
National Park Museum Shipka
Nationalpark-Museum Shipka
📍 42.7537, 25.3191 🚶 1/3 BGN

11 Велико Търново Veliko Tarnovo

Драгижево / Dragizhevo

📍 43.066944, 25.753056

☎ +359 886 877 244

✉ booking@campingvelikotarnovo.com

🌐 www.campingvelikotarnovo.com



🇧🇬 Чист, приветлив, отлично организиран къмпинг с удобства по западен образец. Мястото е красиво и с лесен достъп. Има басейн с панорамна гледка. 🇬🇧 Clean, friendly, well-organised, with western-standard amenities. Beautiful, rural location. Good road access. Panoramic swimming pool. 🇩🇪 Sauber, freundlich, gut organisiert, mit Annehmlichkeiten nach westlichem Standard. Schöne ländliche Lage. Gute Straßenanbindung. Panoramapool.

Цени / Prices / Preise 2021



12 BGN



6-12 years
6 BGN



16 BGN



8 BGN



6 BGN



6 BGN



8 BGN



0 BGN



12 Стринава / Strinava Дряново / Dryanovo

📍 42.953782, 25.430668

✉ bacho_kiro2@abv.bg

🌐 www.tdbachokiro.com

☎ +359 67 672 332



13 MotoCamp Bulgaria Идилево / Idilevo

📍 43.037300, 25.249183

✉ motocampbg@yahoo.com

🌐 www.motosapiens.org

☎ +359 888 466 585



300 km



Пътят Пловдив - Брезово - Павел баня е в лошо състояние!
 The road Plovdiv - Brezovo - Pavel Banya is in poor condition!
 Vermeiden Sie die Straße Plovdiv - Brezovo - Pavel Banya!

Plovdiv

Подбалкан

Това е маршрутът на историята, ароматите и вкусовете. Впечатляващ и пъстър е районът между Стара планина и Средна гора, обединяващ в себе си планини, гори, долини, мек климат, минерални извори, рози, тракийски царе, войводи, революционери и гъсто вино. Можете ненаситно да опитвате храни и напитки, да вдъшвате ароматите на роза и лавандула, да разглеждате богатствата на страната ни.

South Balkan Area

This is the route of history and flavours. Mountains, valleys, forests and thermal springs were the lands of Thracian Kings and revolutionaries. The mild climate is perfect for the aromas of roses and wines. This is a vast valley between the Stara Planina mountains and Sredna Gora mountains. On your journey taste the food and drink with the aromas of rose and lavender.

Balkanvorland

Diese Route ist der Weg der Geschichte, Aromen und Geschmäckern. Berge, Wälder, Täler, mildes Klima, Thermalquellen, Rosen, thrakische Könige, Woiwoden und Revolutionäre, Wein - das ist das weite Tal zwischen Balkangebirge und dem Berg Sredna Gora. Sie können unersättlich reisen, traditionellen Speisen und Trinken genießen und die Düfte von Rose und Lavendel riechen.




A
 Град Хисаря
 Hisarya Resort
 Die Stadt Hisarya



B
 Национален музей Христо Ботев, Калофер
 National Museum Hristo Botev, Kalofer
 Nationalmuseum Hristo Botev, Kalofer

1/3 BGN
 42.611116, 24.977397



C
 Балнеоложки център Павел баня
 SPA town of Pavel Banya
 Kurstadt von Pavel Banya

42.595919, 25.208486



D
 Храм-паметник Рождество Христово
 Shipka Monastery The Nativity
 Shipka-Kloster Christi

42.716062, 25.328472



E
 Гробница на цар Севт III - Голямата Косматка
 The Tomb of Tsar Sevt - Golyamata Kosmatka
 Grabstätte von König Seuthes Golyamata Kosmatka

42.699389, 25.333508



F
 Казанлъшка гробница
 Kazanlak Tomb
 Die Grabstätte von Kazanlak

UNESCO
 2/6 BGN
 42.625666, 25.399179



14 Алба / Alba


Скобелево / Skobelevo

📍 42.671442 25.198157

☎ +359 876 241 515

✉ alba@camping.bg

🌐 www.alba-camping.com



🇬🇧 Алба е новоизграден къмпинг, собственост на един от най-големите производители на розово масло в света. Къмпинг местата са изцяло върху тревна площ с размери 8x12 м и 12x12 м, заобиколени от храсти, билки и рози. В къмпинга са засадени над 2000 дръвчета, в това число и овощна градина. Парковото оформление включва също две езера с риба, свързани с рекичка. Гостите имат свободен достъп до розовия масив на собственика. Къмпинг Алба разполага с модерни санитарни помещения, малък басейн с топла вода, джакузи, безплатна автомивка и зона за обслужване на кемпери.

🇬🇧 Alba is a newly built campsite that belongs to one of the largest rose oil producers in the world. The pitches are completely on grass, each 8x12 m or 12x12 m in size, surrounded by bushes, herbs and roses. The campsite has over 2000 trees, including an orchard. The park also includes two lakes with fish connected by a stream. You have free access to the owner's rose fields. Alba Campsite has modern bathrooms, a small hot water pool, jacuzzi, a free car wash and a service area for motorhomes and caravans.

🇬🇧 Alba ist ein neu errichteter Campingplatz, der zu einem der größten Rosenölhersteller der Welt gehört. Die Stellplätze liegen komplett auf Gras, jeder 8x12 m oder 12x12 m groß, umgeben von Büschen, Kräutern und Rosen. Der Campingplatz hat über 2000 Bäume, darunter einen Obstgarten. Der Park umfasst auch zwei Seen mit Fischen, die durch einen Bach verbunden sind. Sie haben freien Zugang zu den Rosenfeldern des Besitzers. Alba verfügt über moderne Badezimmer, einen kleinen Heißwasserpool, Jacuzzi, eine kostenlose Autowaschanlage und einen Servicebereich für Wohnmobile und Wohnwagen.



300 km



*Пътят Пловдив - Брезово - Павел баня е в лошо състояние!
The road Plovdiv - Brezovo - Pavel Banya is in poor condition!
Vermeiden Sie die Straße Plovdiv - Brezovo - Pavel Banya!*



H Бузово кале и тракийски мегалит
Buzovo Fortress and Thracian Megalith
Festung Buzovo und thrakischer Megalith

📍 42.570453, 25.376754



N Исторически музей Нова Загора
Nova Zagora Historical Museum
Historisches Museum von Nova Zagora

📍 42.491518, 26.012280



S Мъглижки манастир и екопътека
Винишки камък (1,5 ч.)
Maglzh Monastery & Vinishki Rock
Ecotrail (1,5 h)

Kloster von Maglzh &
Ökopfad Vinishki Kamak (1,5 h)

📍 42.623407, 25.541175



O Музей на текстилната индустрия
Museum of Textile Industry
Museum für Textilindustrie

📍 42.688605, 26.318664



J Музей Неолитни жилища,
Стара Загора
Neolithic Dwellings Museum,
Stara Zagora

Museum Neolit-Wohnungen,
Stadt Stara Zagora

📍 42.424561, 25.610725 1/2/5 BGN




P Крепост Туида, Сливен
Tuida fortress, Sliven
Die Festung Tuida, Stadt Sliven

📍 42.6925, 26.3343 2/4 BGN



K Музей на религиите
Museum of Religions
Museum der Religionen

📍 42.424979, 25.629124 1/3 BGN



Q Природен парк Сините камъни,
Сливен
Sinite Kamani Natural Park, Sliven
Naturpark Sinite Kamani, Stadt Sliven

📍 42.701934, 26.349994



L Музей на магарето, Гурково
Donkey Museum, Gurkovo
Museum des Esels, Stadt Gurkovo

📍 42.656676, 25.797763



R Архитектурно-исторически резерват
Жеравна
Zheravna Architectural-Historical
Reserve

Architektur-historisches Reservat
Zheravna

📍 42.832994, 26.459115



M Потопената църква „Св. Иван Рилски“
The Sunken Church of St. Ivan Rilski
Die versunkene Kirche von St. Ivan Rilski

📍 42.634744, 25.885346



S Античен град Кабиле, Ямбол
Antique town of Kabile, Yambol
Antike Stadt Kabile, Yambol

📍 42.546884, 26.484550

15 Емануил / Emanuil Паничерево / Panicherevo

📍 42.576597, 25.886903

☎ +359 896 835 754

✉ campingemanuil@mail.bg

🌐 www.campingemanuil.com



🇷🇷 Къмпингът се намира на брега на яз. Жребчево и разполага с всички съвременни удобства за настаняване на кемпери, каравани и палатки.

🇬🇧 The campsite offers all the modern facilities for accommodation of motorhomes, caravans and tents.

🇩🇪 Der Campingplatz bietet alle modernen Einrichtungen für Wohnmobile, Wohnwagen und Zelte.

Цени / Prices / Preise 2021*

8 BGN	5-12 years 4 BGN	12 BGN	12 BGN	5/8 BGN	29/49 BGN	0 BGN	0/10 BGN	3 BGN	0 BGN
-------	------------------	--------	--------	---------	-----------	-------	----------	-------	-------

16 Оазис / Oasis Сливен / Sliven

📍 42.706793, 26.393604

☎ +359 884 229 199

✉ kumping_oasis@abv.bg

🌐 www.oasis.camping.bg



🇷🇷 Намира се на 3 км от Сливен на голяма, амфитеатрална площ с прекрасни гледки. Местата са с естествена сянка, санитарните възли са нови и денонощно захранени с топла вода. Кухненски кът със зона за миене на съдове и хладилник, фризер и барбекю, детски кът за малчуганите. В механата се предлагат традиционни български ястия и специалитети. Идеално място за активна почивка и разглеждане на забележителности в района. 🇬🇧 Terraced, with a panoramic view and natural shade. New bathrooms. The tavern serves traditional Bulgarian dishes and specialities. 🇩🇪 Amphitheatralisch gelegen auf einer Fläche mit Panoramablick und natürlichem Schatten, neue sanitäre Einrichtungen. In der Taverne werden traditionelle Gerichte und Spezialitäten angeboten.

Цени / Prices / Preise 2021*

6 BGN	over 7 years 4 BGN	12 BGN	12 BGN	4 BGN	6 BGN	0 BGN	0 BGN	0 BGN	0 BGN
-------	--------------------	--------	--------	-------	-------	-------	-------	-------	-------







1 Маршрут / Tour
Северозапад/Northwest

2 Маршрут / Tour
Дунав/Danube River

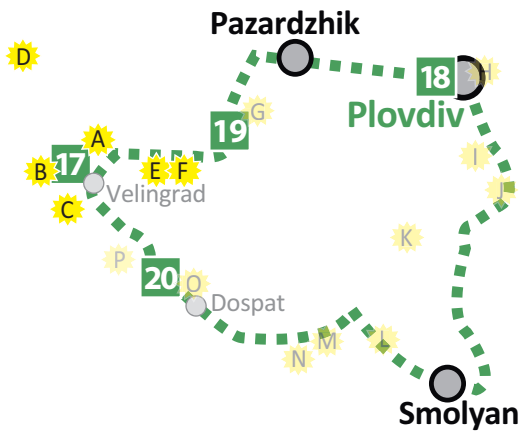
3 Маршрут / Tour
Централна Северна
North Central

4 Маршрут / Tour
Подбалкан/South Balkan

5 Маршрут / Tour
Родопи/Rhodopes

6 Маршрут / Tour
Югозапад/Southwest

7 Маршрут / Tour
Черноморие/Black Sea



Родопи

Известна като планината на Орфей, тя пленява с богата история, завладяваща музика, вкусна храна, минерални води, безкрайни гори. А древният Пловдив – културната столица на България – е град с много лица, който няма да ви остави да скучаете.

Rodopes

Mount Orpheus captivates with its rich history, captivating music, delicious food, mineral waters, cultural diversity, endless forests. Also, the cultural capital of Bulgaria - ancient Plovdiv is the city with many faces that will not let you get bored.

Rhodopen

Das Gebirge vom Orpheus besticht durch seine reiche Geschichte, faszinierende Musik, leckeres Essen, Mineralwasserquellen, kulturelle Vielfalt und endlose Wälder. Und die Kulturhauptstadt Bulgariens - das antike Plovdiv - ist die Stadt mit vielen Gesichtern, die Sie nicht langweilen lässt.



A Карстов извор и парк Клептуза
[Karst Spring and Park Kleptuza](#)
 Karstquelle und Park Kleptuza

📍 42.000864, 23.983074



D Язовир Белмекен 1900 м.н.в. и ски писта Старина
[Belmeken Dam 1900 m and Ski Slope Starina](#)
 Belmeken Dam 1900 m und Skipiste Starina



B Исторически музей, най-голямата колекция на Великденски яйца
[Museum of History, the largest collection of painted Easter eggs](#)
 Geschichtsmuseum, die größte Sammlung bemalter Ostereier.

📍 42.043827, 23.986774



E Плиоценски парк Дорково
[Pliocene Park Dorkovo](#)
 Pliozänpark Dorkovo

📍 42.049797, 24.122254



C Пещера Лепеница (1525 м.)
Необлагородена, влиза се с водач. Черен път
[Lepenitsa Cave \(1525 m.\)](#)
Entrance with a guide. Gravel road
[Lepenitsa-Höhle \(1525 m.\)](#)
Eingang mit einem Führer. Schotterstraße

☎ +359 877 808 770



F Крепост Цепина и музей
[Tsepina Fortress and Museum](#)
 Tsepina Festung und Museum

☎ +359 878 527 379

📍 42.085779, 24.124161



17 Велинград Velingrad

Велинград / Velingrad

42.031134, 23.967777

+359 878 858 685

info@campingvelingrad.com

www.campingvelingrad.com

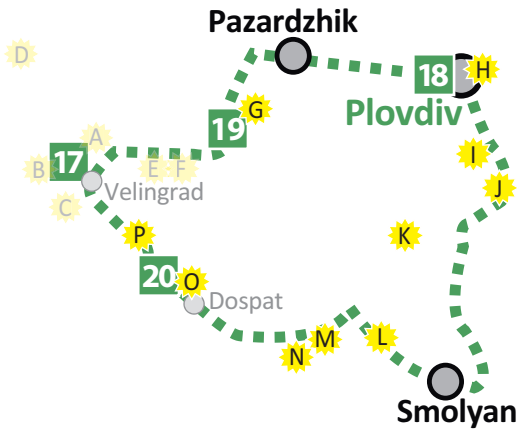


Първият Термален Къмпинг на Балканите. В сърцето на Родопта планина и в СПА столицата на Балканите се намира термален Къмпинг Велинград. Максимално близко до непокътната природа, облагороден със съвременни удобства по естествен начин и само на 15 мин. пешеходно разстояние от центъра на град Велинград. Къмпинг Велинград предлага 4 топли термални басейна, захранени от един от най-лечебните минерални извори в района. В велнес зоната може да се насладите на два вида сауни, парна баня, зала за релакс и масажни процедури. За най-малките има външен и вътрешен детски кът, тенис корт, голяма механа и много забавления в района. Къмпинг Велинград е едно истинско райско кътче, подходящо за среща с приятели, семейна ваканция, спорт, забавления, или просто за пълноценна уединена почивка сред чистия въздух и тишина на горската растителност наоколо.

The first Thermal Camping on the Balkans - in Bulgaria. In the heart of the Rhodope Mountains, and in the SPA capital of the Balkans, is located Thermal Camping Velingrad. As close as can be to untouched nature, fully equipped with modern amenities in harmony with nature and only 15 minutes walk from the center of Velingrad. Camping Velingrad offers 4 hot thermal pools, sourced by one of the most healing mineral springs in the area. In the wellness area you can enjoy two types of saunas, a steam bath, a relaxation room and massage treatments. For the little ones, there is an outdoor and indoor children's playground, a tennis court, a large tavern and a lot of fun in the area. Camping Velingrad is a real paradise, suitable for meeting friends, family vacations, sports, entertainment, or just the need for privacy and silence in the surrounding forest.

Das erste Thermalcamping auf dem Balkan. Im Herzen des Rhodopen-Gebirges und in der SPA-Hauptstadt des Balkans befindet sich das Thermalcamping Velingrad. So nah wie möglich an der unberührten Natur gelegen, auf natürliche Weise mit modernen Annehmlichkeiten ausgerüstet und nur 15 Gehminuten vom Stadtzentrum von Velingrad entfernt. Das Camping Velingrad bietet 4 heiße Thermalbecken, die von einer der heilsamsten Mineralquellen der Region gefüllt werden. Im Wellness-Bereich können Sie zwei verschiedene Sauna Arten, Dampfbad, Ruheraum und Massagebehandlungen genießen. Für die Kleinen gibt es einen Kinderspielplatz im Freien und einen - im Innenbereich. Es bietet noch einen Tennisplatz, eine große Taverne und viele Vergnügungsmöglichkeiten in der Umgebung. Das Camping Velingrad ist ein wahres Paradies, das sich für Treffen mit Freunden, Familienurlaub, Sport, Unterhaltung oder einfach nur für Entspannung und Genuß des Alleinseins inmitten der Waldvegetation eignet.





G Баткунски манастир и Празник на смокињата Ветрен дол (през септември)
Batkunski Monastery & Vetren Dol Fig Festival (September)
 Batkunski-Kloster und Feigenfest in Vetren dol (September)
 42.129151, 24.181876



H Пловдив / Plovdiv
 Стария град
Old Town
 Altstadt von Plovdiv

Античен театър
Antique Theater
 Antikes Theater

Римски стадион
Roman Stadium
 Antikes Stadion

Малка базилика
Small Basilica
 Kleine Basilika

Капана - квартал на изкуството
Kapana - Art District
 Kapana - Kunstviertel

Археологически музей
Archaeology Museum
 Archäologisches Museum

Етнографски музей
Museum of Ethnography
 Ethnografisches Museum

www.visitplovdiv.com



I Асенова крепост
Asen's Fortress
 Festung von Asenov

41.986413, 24.872878

2/4 BGN



J Бачковски манастир
Bachkovo Monastery
 Bachkovski-Kloster

41.942202, 24.850085



K Чудните мостове
Wonderful Bridges Rock Phenomenon
 Wunderbrücken Felsenphänomen

41.819646, 24.581584




L Архитектурен резерват Широка лъка
Shiroka Laka Architectural Reserve
 Architekturresevat – Dorf Shiroka Laka

41.679114, 24.582266



M Буйновско ждрело и Ягодинска пещера
Buynovo Gorge & Yagodina Cave
 Buynovsko Schlucht und Yagodina-Höhle

41.628873, 24.329765



N Триградско ждрело и пещера Дяволското гърло
Trigrad Gorge & Devil's Throat Cave

Trigrader Schlucht und Teufelsrachenhöhle

41.615254, 24.379546



O Язовир Доспат и град Сърница
Dospat Dam & Sarnitsa Town
 Dospat Dam und Stadt Sarnitsa



P Менхир - Побит камък
Pobit Kamak Rock Phenomenon
 Pobit Kamak Felsen Phänomen

41.828194, 23.884056

18 Глемпинг Алианс Glamping Alliance


Пловдив / Plovdiv

📍 42.110500, 24.709193

☎ +359 878 120 369

✉ reservation@glamping-alliance.com

🌐 www.glamping-alliance.com



🇩🇪 Хай-тек комплекс със зона за кемпери, каравани и палатки, глемпинг къщички, мотел и СПА център, ресторант, кафе, минимаркет, фитнес, детски зони, конф. зала, плаж на басейн-река с водопад, индивидуални WC, парти зона, автомат за WC касети, на 6 минути от центъра на античния Пловдив. Парцелирани зони за кемпери с Вик. On-line резервации и плащания през сайта. Цени: по 5€ за място и човек. 🇬🇧 High-tech complex with an area for campervans, caravans and tents, glamping houses. Motel and SPA center, restaurant, cafe, mini market, fitness, children's play areas. Conference hall, beach by the river-pool with a waterfall, individual toilets, party area. 6 minutes from the center of ancient Plovdiv. 🇩🇪 Ein Hightech-Komplex mit Stellplatz-Bereich für Wohnmobile, Wohnwagen und Zelte, mit Glamping-Häusern, Motel und SPA-Center, Restaurant, Café, Minimarkt, Fitness, Kinderbereiche, Konferenzraum, Strand am Pool - Fluss mit Wasserfall, individuelle WCs, Partybereich.



19 Ветрен дол / Vetren Dol Ветрен дол / Vetren Dol

📍 42.159576, 24.164702

☎ +359 879 533 450

✉ gocampbulgaria@gmail.com

🌐 www.vetrendol.camping.bg



20 Весело село / Veselo selo Сърница / Sarnitsa

📍 41.722092, 24.027378

☎ +359 882 880 888

✉ ibishgroup@gmail.com

🌐 www.veseloselo.camping.bg



Югозападна България
Southwestern Bulgaria / Südwestliches Bulgarien

180 km



Югозападна България

Поречието на р. Струма е район пребогат на културно-исторически и природни дадености. Местността изобилства от минерални води, винарни и традиционни механи, както и два от най-известните ни манастири. Наблизо се намират и най-високите планини в България, а в подножието им са сгъсени китни селца.

Southwestern Bulgaria

Southwestern Bulgaria, which stretches along the Struma River and the highway to Greece is rich in historical and natural landmarks, mineral water springs, wineries and traditional taverns. Here are the highest mountains of Bulgaria with incredible panoramic views. Don't miss the delicious wines from the traditional Melnik grapes.

Südwestliches Bulgarien

Der Südwesten Bulgariens, der sich entlang des Flusses Struma und der Autobahn nach Griechenland erstreckt ist reich an historischen und natürlichen Sehenswürdigkeiten, Mineralwasserquellen, Weingütern und traditionellen Tavernen. Hier liegen die höchsten Berge Bulgariens mit unglaublichem Panoramablick. Verpassen Sie nicht den traditionellen Melnik-Wein.

A Сапарева баня, най-топлият минерален извор на Европа (103 °C)
 Sapareva Banya, Europe's hottest mineral spring (103 °C)
 Sapareva Banya, heißeste Mineralquelle Europas (103 °C)
 42.287883, 23.257804

B Седемте рилски езера, водопад Скакавица
 Seven Rila Lakes & Skakavitsa Waterfall
 Sieben Rila Seen & Skakavitsa Wasserfall
 42.240045, 23.326978



C Рилски манастир
 Rila Monastery
 Rila Kloster
 42.133019, 23.339543

D Мелник (най-малкият град в България)
 Melnik
 (The smallest city of Bulgaria)
 Die kleinste Stadt Bulgariens
 (Die kleinste Stadt Bulgariens)
 41.523276, 23.390628

E Роженски манастир, гробът на Яне Сандански
 Rozhen Monastery
 Rozhen Kloster
 41.530773, 23.426618

F Рупите: Храм-паметник „Св. Петка Българска“ и къща-музей на Баба Ванга
 Rupite, Baba Vanga Memorial
 Rupite, Baba Vanga Denkmal
 41.459643, 23.263322

21 Верила / Verila

Сапарева баня
Sarareva Banya



📍 42.291500, 23.251000

☎ +359 888 843 759

☎ +359 898 779 325

✉ tsverila@abv.bg

🌐 www.camping-verila.com



🇧🇬 Къмпингът е сгушен в полите на планината, сред много цветя и зеленина. Верила е перфектното място за бягство от града, на 1 час от София и по път за Гърция, както и в близост до минерални басейни и екопътеки.

🇬🇷 Perfect place to take a rest when traveling through Bulgaria and on the way to Greece. Close to mineral pools and mountain trails.

🇩🇪 Perfekter Ort, um sich auf Reisen durch Bulgarien und auf dem Weg nach Griechenland auszuruhen. In der Nähe von Mineralpools und Bergpfaden.



15 25 45 20 01.01 - 31.12

22 Бор / Bor Рилски манастир / Rila Monastery

📍 42.140327, 23.353035

☎ +359 887 497 181

☎ +359 888 721 212

☎ +359 877 424 788 (English)

15 20 35 05 - 09



23 Реката / Rekata Мелник / Melnik

📍 41.539562, 23.410010

✉ kfotef@abv.bg

☎ +359 895 680 828

🌐 <https://camping-rekata.business.site>

10 6 20 03 - 11



24 Кромидово Kromidovo

Кромидово / Kromidovo

📍 41.454194, 23.363306

☎ +359 886 648 714

✉ campingkromidovo@gmail.com

🌐 www.campingbulgaria.eu



🇧🇬 Малък, гостоприемнен екокъмпинг в близост до гръцката граница, Мелник и Рупите.

🇬🇷 Small friendly eco campsite close to Greek border, Melnik and Rupite.

🇩🇪 Kleiner und freundlicher Öko-Campingplatz in der Nähe der griechischen Grenze, Melnik und Rupite.



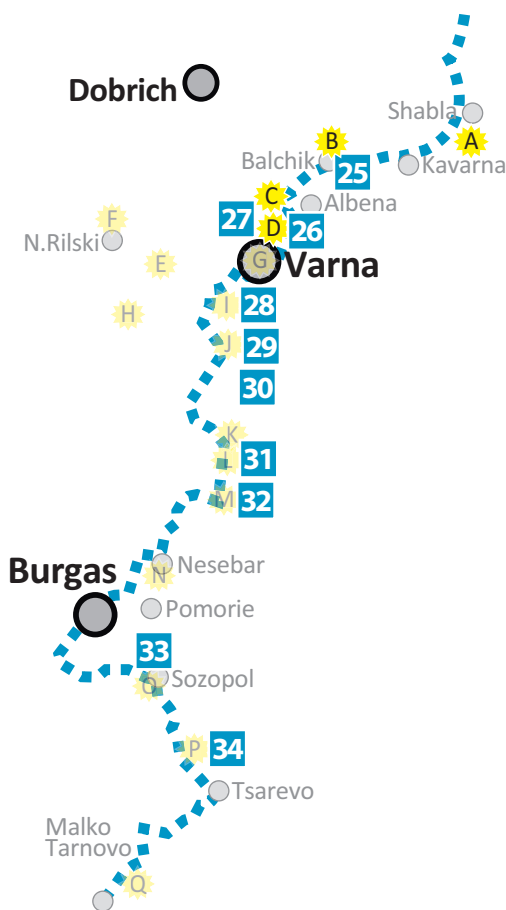
10 20 15 01.04 - 31.10

Цени / Prices / Preise 2021*

6 BGN 2 BGN 14 BGN 14 BGN 6-12 BGN 20 BGN 6 BGN 6 BGN 4 BGN 0 BGN



350 km



Черноморие

Маршрутът ще ви очарова на север с безкрайни плажове, лонгозни гори, каменисти брегове с пещери и красиви скални манастири. На юг пък са разположени заливи със златист пясък, антични градове, лечебни зони и мистичната Странджа.

Black Sea Coast

The enchanting route will take you to the north where you will find infinitely long beaches, extensive forests, rocky shores with caves, rock monasteries, and to the south - bays with golden sands, ancient cities, healing sanctuaries and the mystical Strandzha Nature Park.

Schwarmeerküste

Die Route wird Sie im Norden mit unendlich langen Stränden, Flusswäldern, felsigen Ufern mit Grotten, Felsenklöstern und im Süden mit goldenen Sandstrand-Buchten, antiken Städten, Heilstätten und der mystischen Strandzha-Gebitge verzaubern.



B Балчик, Ботаническа градина и Двореца
Balchik, „The Palace“ & Botanical Garden
Baltschik, „Der Palast“ und Botanischer Universitätsgarten
📍 43.405105, 28.147847



C Природен парк Златни пясъци и Аладжа манастир
Nature park Golden Sands and Aladzha Rock Monastery
Felsen Kloster Aladzha und Naturpark Zlatni Pyasatsi
📍 43.277994, 28.015529



D Дворец Евксиноград и парк
Evksinograd Residence & Park
Residenz „Evksinograd“ und park
📍 43.219147, 27.994673



A Нос Калиакра
Cape Kaliakra
Kap Kaliakra
📍 43.368022, 28.464431



25 Свети Георги Saint George

Иканта̀лъка / Ikantalaka

📍 43.406762, 28.249411
☎ +359 570 880 15
✉ svetigeorgi59@abv.bg
🌐 www.saintgeorgesea.com



🇷🇷 Затворен ваканционен комплекс на първа линия. Амфитеатрално разположени къмпинг места с панорамен изглед към морето в непосредствена близост до плажа. Комплексът разполага с ресторант с тераса, плажен бар, денонощна охрана с пропускателен режим и безплатен паркинг.

🇬🇧 Exclusive holiday complex on the coastal front line. Amphitheatrical camping places with panoramic sea views, next to the beach. Restaurant with terrace, beach bar, 24-hour security with access, free parking.

🇩🇪 Ein geschlossener Ferienkomplex in erster Meereslinie. Amphitheatralisch gelegene Campingplätze mit Panoramablick auf das Meer, in unmittelbarer Nähe zum Strand. Restaurant mit Terrasse, Strandbar, 24-Stunden-Sicherheitsdienst mit Durchführung von Einlass- und Personenkontrollen, kostenlose Parkplätze.

26 Лагуна Laguna

Златни пясъци / Golden Sands

📍 43.306703, 28.052941
☎ +359 898 600 403
✉ laguna@lagunavillageresort.com
🌐 www.lagunavillageresort.com



🇷🇷 Тих и спокоен къмпинг в гората със собствен плаж и изискан ресторант с богато разнообразие на черноморска риба.

🇬🇧 Quiet and peaceful campsite in forest with its own beach and exquisite restaurant with a rich variety of Black Sea fish.

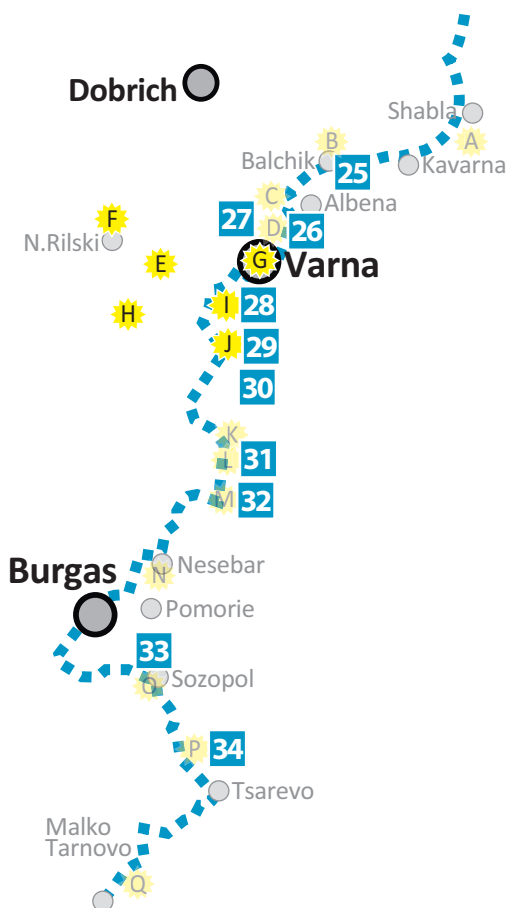
🇩🇪 Ruhiger und friedlicher Campingplatz im Wald mit eigenem Strand und exquisitem Restaurant mit einer reichen Auswahl an Schwarzmeerfischen.

Цени / Prices / Preise 2021*

👤 6/8 BGN | 👤 0-10 years 0 BGN | 🚐 24/34 BGN | 🚐 24/34 BGN | 🏕 10-16 BGN | 🚗 36-176 BGN | 🚗 0 BGN | 🚗 0/6/8 BGN | 🏍 0/5/7 BGN | 🐕 0 BGN



350 km



G Варна / Varna
 Морска градина
 Sea Garden
 Seegarten

Римски терми
 Roman Baths
 Römische Bäder

Катедралата
 Varna Cathedral
 Kathedrale

Военноморски музей
 Marine Museum
Marinemuseum

www.visit.varna.bg



H Крепост Овеч - Провадия
 Ovech Fortress – Provadia
 Festung Ovech – Provadia

www.muzei-provadia.com

📍 43.175784, 27.448004



J Парк „Хели Ленд“ - най-атрактивните игри и забавления под един покрив. Тематични кътове: Гъливер, Дино свят, Карта на България, Веселите къщи, Къщата на ужасите, Джунгла, Мексикана, Тeхас, Пиратски остров и др.

📍 43.027361, 27.83906



E Дикилиташ - Побитите камъни
 Pobiti Kamani (The Stone Forest)
 Pobiti Kamani (Steinerner Wald)

📍 43.228131, 27.705150



J Устието на р. Камчия, Шкорпиловци - най-дългият плаж в България - 12 км.
 Kamchia River, Shkorpilovtzi - the longest beach in Bulgaria - 12 km

Mündung des Flusses Kamtschiya, Shkorpilovtzi - der längste Strand in Bulgarien - 12 km



27 Сафари / Safari Орешак, Варна / Oreshak, Varna

📍 43.308519, 27.905161

☎ +359 887 981 761

✉ kemanbg@gmail.com

🌐 www.kemanbg.com



28 Екоclub.бг Ecoclub.bg

Варна / Varna

📍 43.124220, 27.928376

☎ +359 528 44 644

✉ ecoclub@mail.bg

🌐 www.ecoclub.bg



ECOCLUB.BG



🇧🇬 Еко къмпинг в парк на морския бряг, с градски транспорт от Варна. Част от плажа е нудистки. Студен бюфет. Тиха обстановка. Йога тераса. Морска панорама. ! 500 м каменист път до къмпинга!

🇬🇧 Eco camping located beachfront, in a natural park, public transport from Varna. Nudist beach. Cold buffet. Healthy and quiet environment. Yoga terrace. Sea view. ! 500 m unpaved road to the campsite!

🇩🇪 Öko-Campingplatz direkt über dem Strand, im Naturpark. FKK-Strand in der Nähe. Kaltes Buffet. Ruhige Umgebung. Yogaterrasse. Öffentlicher Verkehr von Varna. Seeblick. ! 500 m unbefestigte Straße zum Campingplatz!

29 Рай / Rai КК Камчия / Kamtchia resort

📍 43.0344, 27.8873

☎ +359 899 155 481

✉ diana321@abv.bg

🌐 www.campingrai.com



30 Шкорпиловци Shkorpilovtsi

Шкорпиловци / Shkorpilovtsi

📍 42.956611, 27.896111

☎ +359 877 133 030

✉ office@campingshkorpilovtsi.bg

🌐 www.campingshkorpilovtsi.bg



🇧🇬 Нов, модерен къмпинг, разположен на 100 м. от плажа, заобиколен от красива планина и река. Гостоприемнен персонал.

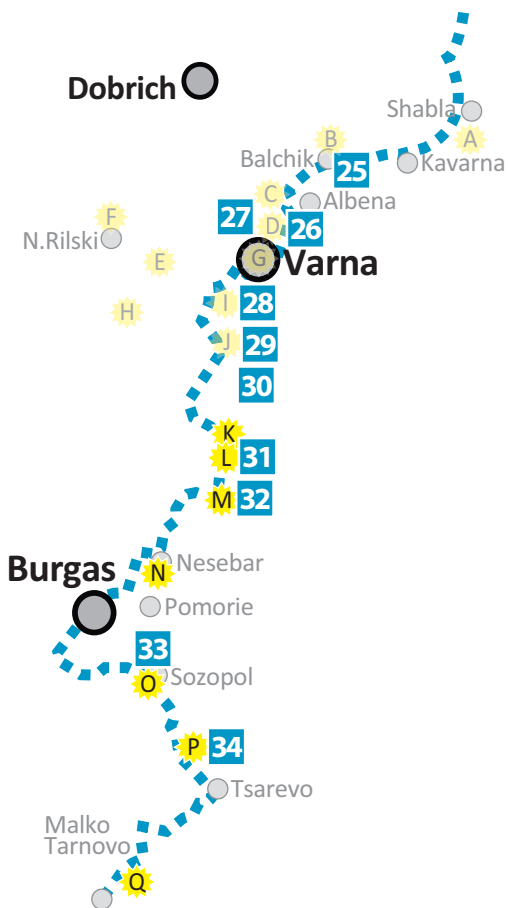
🇬🇧 New, modern campsite 100m from the beach, surrounded by a beautiful mountain and river. Friendly staff.

🇩🇪 Neuer Campingplatz, 100m vom Strand entfernt, umgeben von idyllischer Natur. Freundliches Personal.

Цени / Prices / Preise 2021*



350 km



L Плаж Обзор – 10 км.
Екопътека Калето
Obzor Beach – 10 km.
Ecotrail Kaleto
Strand Obzor – 10 km.
Ökopfad Kaleto
📍 42.822814, 27.873569



M Защитена местност и плаж Иракли.
Нос Емине
Protected area and beach Irakli.
Cape Emine
Schutzgebiet und Strand Irakli.
Kap Emine
📍 42.701307, 27.899649



N Архитектурно-исторически резерват
Несебър
Nessebar Architectural-Historical
Reserve
Architektur - Historisches
Reservat - Stadt Nessebar
📍 42.658618, 27.731343



O Старият град на Созопол
The old town of Sozopol
Alte Stadt von Sozopol
📍 42.422569, 27.693877



K Късноантична крепост Бяла, IV-VII век
Late Antique Fortress Byala, 4-7 century
Spätantike Festung Byala, 4-7 Jh
📍 42.855154, 27.901295



P Плаж за природосъобразен
туризъм Корал
Coral Nature Tourism Beach
Koral Naturtourismus Strand
📍 42.215716, 27.791632



Q Странджа
Нестинарство,
с. Бръшлян,
гр. Малко Търново
Strandja Mountain
Fire dancing ritual (Nestinarstvo),
Brashlyan village,
Town of Malko Tarnovo



Strandja Tradition des Feuertanzes
(Nestinarstvo) Historische Museum,
Stadt Malko Tarnovo

31 Зора / Zora

Обзор / Obzor

📍 42.824235, 27.879883

☎ +359 898 218 027

✉ zoracamping@gmail.com

🌐 www.zora-ob.com



🇧🇬 Къмпинг Зора разполага със затревени места за палатки, кемпери, каравани, вилна част и бунгала. Разположен е на тихо и спокойно място в гр. Обзор, близо до плажа.

🇬🇧 Campsite zora has fully serviced pitches for tents, caravans, motorhomes, 11 bungalows and two-storey villa. It is located in a quiet and peaceful place in the town of Obzor.

🇩🇪 Der Campingplatz zora verfügt über voll ausgestattete Stellplätze für zelte, Wohnwagen, Wohnmobile, 11 Bungalows und eine zweistöckige Villa. Es befindet sich in einem ruhigen Ort in der Stadt Obzor.

32 Иракли / Irakli

к.з. Иракли / Irakli Beach

📍 42.755273, 27.887948

☎ +359 888 221 676

✉ campingirakli@mail.bg

🌐 www.campingirakli.com



33 Офшор Кемп Offshore Camp

Созопол / Sozopol

📍 42.408338, 27.661798

☎ +359 894 467 562

✉ offshorecamp@gmail.com

📘 www.facebook.com/offshorecamp



🇧🇬 Разположен е в южната част на залива Градина и е разделен на зони: за каравани, палатки и зона за хранене. Предлага и оборудвани палатки под наем, както и по-люксови шатри. Разполага с баня с постоянна топла вода 38°C.

🇬🇧 Located in the southern part of Gradina Bay and divided into zones for caravans, tents and an eating area. Equipped tents are available for rent, as well as more luxurious tents. Bathrooms (showers) with constant hot water.

🇩🇪 Es befindet sich im südlichen Teil der Gradina Bucht und ist in Bereichen aufgeteilt: ein Stellplatz-Bereich für Wohnwagen, Zelte und ein Essbereich. Ausgestattete Zelte können gemietet werden, ebenso luxuriösere Zelte. Badezimmer (mit Dusche), stets mit Warmwasser (38 °C) versorgt.

34 Якото място / Cool place

Лозенец / Lozenets

📍 42.218716, 27.783811


☎ +359 893 334 442

✉ info@coolcamp.bg




🌐 ЯКОТОМЯСТО.COM




Legend of the Symbols / Erläuterung der Symbole

		
 Видове настаняване Кемпери и каравани x брой места	Accommodation Types Motorhomes and Caravans x number of places	Unterbringungsmöglichkeiten Wohnmobile und Wohnwagen x Anzahl der Plätze
 Леглова база (бунала, хотел, вили, друго) x брой легла	Accommodation (bungalows, hotel, villas, glamping, etc.) x number of beds	Unterkunft (Bungalows, Hotels, Villen, Glamping usw.) x Anzahl der Betten
 Палатки x брой места	Tent Pitches x number of places	Zeltplätze x Anzahl der Plätze
 Не се предлага	Not available	Nicht verfügbar

Цени Prices Preise BGN 2021*	* Къмпингът си запазва правото да променя цените през сезона.	* The campsite may change prices during the year.	* Der Campingplatz kann die Preise in der Saison ändern.
---------------------------------------	---	---	--

		
Класацията на къмпингите в България Годишната класацията #BestBGcamp определя най-добрите къмпинги в България за текущата година. Награждаването става на базата на удобствата и услугите, които предлагат. В пътеводителя са отбелязани най-високите отличия на спечелилите къмпинги.	Annual Ranking of the Campsites in Bulgaria The #BestBGcamp annual ranking determines the best campsites in Bulgaria for the current year. They are awarded for the amenities and services they offer. The Guide lists only the highest honors of campsites won.	Jährliches Ranking der Campingplätze in Bulgarien Das jährliche Ranking #BestBGcamp ermittelt die besten Campingplätze in Bulgarien für das laufende Jahr. Sie sind für die von ihnen angebotenen Annehmlichkeiten und Dienstleistungen vergeben. Der Campingführer listet nur die höchsten Auszeichnungen auf, die von den Campingplätzen gewonnen sind.
Най-високото отличие на къмпинга през 2020 г. е Първо място в някоя от 9-те категории.	First place award for the campsite in any of the 9 categories.	Die höchste Auszeichnung für den Campingplatz im Jahr 2020 ist der Erste Platz in jener der 9 Kategorien.
Най-високото отличие на къмпинга през 2020 г. е Второ място в някоя от 9-те категории.	Second place award for the campsite in any of the 9 categories.	Die höchste Auszeichnung für den Campingplatz im Jahr 2020 ist der Zweite Platz in jener der 9 Kategorien.
Най-високото отличие на къмпинга през 2020 г. е Трето място в някоя от 9-те категории.	Third place award for the campsite in any of the 9 categories.	Die höchste Auszeichnung für den Campingplatz im Jahr 2020 ist der Dritte Platz in jener der 9 Kategorien.
Повече информация на / More information at / Mehr Informationen: www.best20BG.camping.bg		

 Ресторант Restaurant	 Хладилник Fridge Kühlschrank	 Плувен басейн Swimming pool Schwimmbad
 Електричество до къмпинг местата Pitches with electricity connection Stellplätze mit Stromanschluss	 Фризер Freezer Gefrierschrank	 Спортно игрище Sport playground Spielplatz
 Достъп до чиста вода Fresh water access Sauberes Wasser für Wohnmobile	 Перална машина Washing machine Waschmaschine	 Велосипеди под наем Bike rental Fahrradverleih
 Топла вода в баните Hot water in showers Warmwasser-Duschen	 Безжичен интернет Wi-Fi WLAN	 Детска площадка Playground Kinderspielplatz
 Тоалетна за инвалиди Toilet for wheelchair users WC für Rollstuhlfahrer	 Плащане с банкова карта Card payments Kartenzahlungen	 Скара за общо ползване/огнище Fireplace/BBQ Feuerplatz/Grill
 Място за обслужване на хим.тоалетни Sink for chemical toilets Ausguss für Kassettoiletten	 Каравани под наем Caravan rental Mietwohnwagen	 Водни спортове в района Water sports in the area Wassersport in der Umgebung
 Решетка за освобождаване на отпадна вода на кемпери и каравани. Service place for motorhomes. Serviceplatz für Wohnmobile	 Оборудвани палатки под наем Equipped tents for rent Ausgestattete Zelte zur Miete	 Риболов в района Fishing in the area Angeln in der Umgebung
 Тръба за отпадна вода на къмпинг местата. Places with drainage connection. Stellplätze mit Abwasseranschluss	 Допускат се домашни любимци Pets allowed Haustiere erlaubt	 Езда в района Horse riding in the area Reiten in der Umgebung
 Туристическа кухня на самообслужване Self-catering kitchen Küche für Selbstversorger	 Естествен воден басейн (река, море, язовир и др.). Natural water basin (river, sea, dam, etc.). Gewässer (Fluss, Meer, Damm usw.)	 Възможност за пешеходен туризъм Hiking possibilities Wandermöglichkeiten

Печат	Imprint	Impressum
Издател/Publisher/Herausgeber: Camping BG OOD ☎ +359 888 508 343 ✉ info@camping.bg 🌐 www.camping.bg	Text: Veselin Valev, Tsvetomira Tsotsova Translation: Nicky Kinson, Tsvetomira Tsotsova Proofreader: Antoaneta Nacheva	Text: Veselin Valev, Tsvetomira Tsotsova Übersetzung: Nicky Kinson, Tsvetomira Tsotsova Korrektorin: Antoaneta Nacheva
Текст: Веселин Вълев, Цветомира Цоцова Превод: Ники Кинсън, Цветомира Цоцова Коректор: Антоанета Начева Концепция: Къмпинг БГ ООД Дизайн: Димитър Арабов, Илиана Танева Предпечат: STH Studio Печат: Alliance Print	Concept: Camping BG OOD Design: Dimitar Arabov, Iliana Taneva Layout: STH Studio Printed by: Alliance Print	Konzept: Camping BG OOD Grafik: Dimitar Arabov, Iliana Taneva Layout: STH Studio Druck: Alliance Print
Снимки: Camping.bg, Bulgariatravel.org, къмпинги Снимка корица: къмпинг Къпиновски манастир / Б.Санчес	Photo credits: Camping.bg, Bulgariatravel.org, campsites Cover picture: camping Kapinovski Monastery / B.Sanchez	Fotos: Camping.bg, Bulgariatravel.org, Campingplätze Vordersite Foto: Camping Kapinovski Monastery / B.Sanchez
Тираж: 12 000 Разпространява се безплатно Всички права запазени. Къмпинг БГ ООД 2021	Print run: 12 000 Distributed free of charge All rights reserved. Camping BG OOD 2021	Druckauflage: 12 000 Kostenlos verteilt Alle Rechte vorbehalten. Camping BG OOD 2021